

Kreis Heilbronn

Gemeinde: Tiefenbach

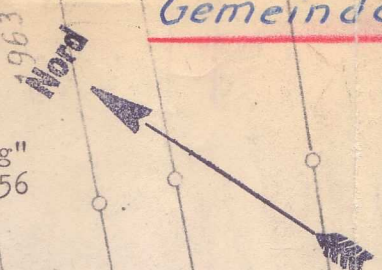
Markung: Tiefenbach

LAGEPLAN

zum Bebauungsplan

Änderung des Bebauungsplans "Vogelsang"
bezüglich Flst. 1953-1954-1955-1956

Gemeinde



Vom Gemeinderat aufgestellt und
als Satzung beschlossen
am **15.12.1962**.

Öffentlich aufgelegt
vom **22.12.1962** bis **3.1.1963**

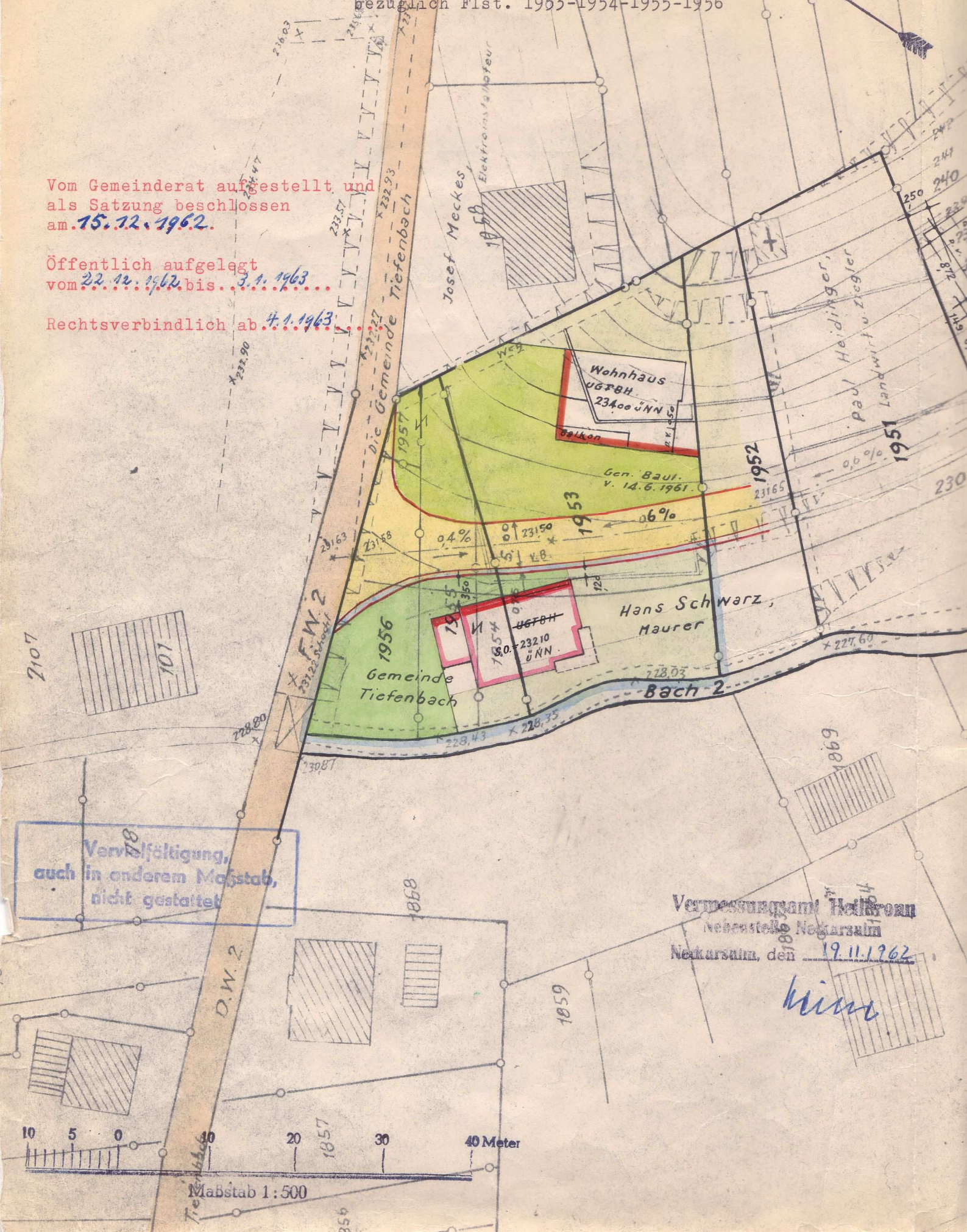

Rechtsverbindlich ab **4.1.1963**



Vervielfältigung,
auch in anderem Maßstab,
nicht gestattet

Vermessungsamt Heilbronn
Neustadt Neukarsum
Neukarsum, den **19.11.1962**

hier



Legend e

Baugrenze nach Art 34 Württ. Bauordnung:
(Baulinie vor 1. 8. 1962)




Baulinie (§ 23 BaunutzVO) :



Nicht überbaubare Grundstücksflächen:

genehmigt:




projektiert:



Bebaubare Grundstücksflächen :



Verkehrsflächen:



Höhenlage genehmigt:

X 155,45

Grundstücksgrenzen:



Grenze des Planbereichs:

