

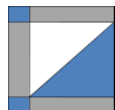


Lärmaktionsplan Oberriesheim

Anlage 3

Straßenverkehrsrechtliche Lärminderungsmaßnahmen Beurteilungspegel 2021 nach RLS-90

Richtung	Stockwerk	Beurteilungspegel nach RLS-90		Gesundheitskritische Belastung?	
		LrT [dB(A)]	LrN	tags	nachts
Austraße 1		Nutzung: WA			
SW	EG	57	47	--	--
	1.OG	58	48	--	--
SO	EG	41	31	--	--
	1.OG	45	35	--	--
NO	EG	36	25	--	--
	1.OG	38	27	--	--
SO	EG	35	25	--	--
	1.OG	37	27	--	--
NO	EG	40	30	--	--
	1.OG	39	28	--	--
NW	EG	53	43	--	--
	1.OG	55	45	--	--
Austraße 4		Nutzung: WA			
NW	EG	43	33	--	--
	1.OG	47	36	--	--
	2.OG	49	39	--	--
SW	EG	50	40	--	--
	1.OG	51	41	--	--
	2.OG	53	43	--	--
SO	EG	51	41	--	--
	1.OG	52	41	--	--
	2.OG	53	43	--	--
SW	EG	51	41	--	--
	1.OG	52	42	--	--
	2.OG	53	43	--	--
SO	EG	49	39	--	--
	1.OG	50	40	--	--
	2.OG	51	41	--	--
NO	EG	32	22	--	--
	1.OG	34	24	--	--
	2.OG	41	31	--	--
SO	EG	32	22	--	--
	1.OG	35	24	--	--
	2.OG	43	32	--	--
NO	EG	32	22	--	--
	1.OG	34	24	--	--
	2.OG	41	31	--	--
SO	EG	37	27	--	--
	1.OG	36	26	--	--
	2.OG	44	34	--	--
NO	EG	34	23	--	--
	1.OG	35	25	--	--
	2.OG	41	31	--	--
Bachenauer Straße 1		Nutzung: MD			
S	EG	56	45	--	--
	1.OG	56	46	--	--
W	EG	60	49	--	--
	1.OG	60	50	--	--
S	EG	65	55	--	--
	1.OG	65	54	--	--
O	EG	60	49	--	--
	1.OG	59	49	--	--
N	EG	49	38	--	--
	1.OG	48	38	--	--



Ingenieurbüro Zimmermann
Akazienweg 5 74855 Haßmersheim

Seite 1

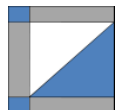


Lärmaktionsplan Oberriesheim

Anlage 3

Straßenverkehrsrechtliche Lärminderungsmaßnahmen Beurteilungspegel 2021 nach RLS-90

Richtung	Stockwerk	Beurteilungspegel nach RLS-90		Gesundheitskritische Belastung?	
		LrT [dB(A)]	LrN	tags	nachts
Deutschordenstraße 3 Nutzung: MD					
N	EG	43	33	--	--
	1.OG	45	34	--	--
W	EG	47	37	--	--
	1.OG	49	38	--	--
N	EG	46	36	--	--
	1.OG	48	37	--	--
W	EG	55	44	--	--
	1.OG	57	46	--	--
S	EG	57	46	--	--
	1.OG	58	48	--	--
O	EG	52	42	--	--
	1.OG	52	42	--	--
	1.OG	51	41	--	--
Friedrichshaller Straße 7 Nutzung: WA					
S	EG	45	35	--	--
	1.OG	49	39	--	--
	EG	42	32	--	--
	1.OG	48	38	--	--
	EG	41	31	--	--
O	1.OG	45	35	--	--
	EG	31	21	--	--
	1.OG	34	24	--	--
N	EG	34	24	--	--
	1.OG	37	27	--	--
	EG	40	30	--	--
	1.OG	42	32	--	--
	EG	41	30	--	--
W	1.OG	43	33	--	--
	EG	45	34	--	--
	1.OG	48	38	--	--
Friedrichshaller Straße 8 Nutzung: WA					
NW	1.OG	50	40	--	--
	SW	EG	48	38	--
SO	1.OG	51	40	--	--
	EG	48	38	--	--
	1.OG	50	40	--	--
	EG	41	31	--	--
NO	1.OG	42	32	--	--
	EG	35	25	--	--
NW	1.OG	37	27	--	--
	EG	49	39	--	--
1.OG	50	40	--	--	
Friedrichshaller Straße 9 Nutzung: WA					
W	EG	49	39	--	--
	1.OG	51	41	--	--
	EG	51	41	--	--
	1.OG	52	42	--	--
S	EG	49	39	--	--
	1.OG	51	41	--	--
O	EG	33	23	--	--
	1.OG	36	26	--	--
N	EG	39	28	--	--
	1.OG	44	34	--	--



Ingenieurbüro Zimmermann
Akazienweg 5 74855 Haßmersheim

Seite 2

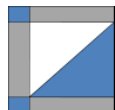


Lärmaktionsplan Obergriesheim

Anlage 3

Straßenverkehrsrechtliche Lärminderungsmaßnahmen Beurteilungspegel 2021 nach RLS-90

Richtung	Stockwerk	Beurteilungspegel nach RLS-90		Gesundheitskritische Belastung?	
		LrT [dB(A)]	LrN	tags	nachts
Friedrichshaller Straße 10		Nutzung: WA			
N	EG	46	36	--	--
	1.OG	43	33	--	--
W	EG	51	41	--	--
	1.OG	52	42	--	--
S	EG	51	40	--	--
	1.OG	52	42	--	--
O	EG	45	35	--	--
	1.OG	44	34	--	--
S	EG	50	40	--	--
	1.OG	51	41	--	--
O	EG	45	35	--	--
	1.OG	44	34	--	--
S	EG	45	35	--	--
	1.OG	45	35	--	--
O	EG	44	34	--	--
	1.OG	44	34	--	--
N	EG	42	31	--	--
	1.OG	43	33	--	--
Friedrichshaller Straße 13		Nutzung: WA			
W	EG	54	44	--	--
S	EG	54	44	--	--
	EG	52	42	--	--
O	EG	35	25	--	--
	EG	35	25	--	--
N	EG	42	32	--	--
Friedrichshaller Straße 14		Nutzung: WA			
W	EG	57	46	--	--
S	EG	55	45	--	--
O	EG	48	38	--	--
N	EG	52	42	--	--
Friedrichshaller Straße 15		Nutzung: WA			
W	EG	56	45	--	--
	1.OG	57	47	--	--
S	EG	54	43	--	--
	1.OG	56	46	--	--
O	EG	34	24	--	--
	1.OG	40	30	--	--
N	EG	45	35	--	--
	1.OG	50	40	--	--
Friedrichshaller Straße 16		Nutzung: WA			
W	EG	58	48	--	--
	1.OG	60	50	--	--
S	EG	56	46	--	--
	1.OG	58	48	--	--
W	EG	57	47	--	--
	1.OG	59	48	--	--
S	EG	54	44	--	--
	1.OG	55	45	--	--
O	EG	42	31	--	--
	1.OG	44	34	--	--
N	EG	54	44	--	--
	1.OG	55	45	--	--



Ingenieurbüro Zimmermann
Akazienweg 5 74855 Haßmersheim

Seite 3

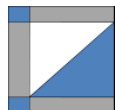


Lärmaktionsplan Oberriesheim

Anlage 3

Straßenverkehrsrechtliche Lärminderungsmaßnahmen Beurteilungspegel 2021 nach RLS-90

Richtung	Stockwerk	Beurteilungspegel nach RLS-90		Gesundheitskritische Belastung?	
		LrT [dB(A)]	LrN	tags	nachts
Friedrichshaller Straße 18		Nutzung: WA			
S	1.OG	55	45	--	--
SO	EG	43	33	--	--
	1.OG	53	43	--	--
O	EG	42	32	--	--
	1.OG	43	33	--	--
N	EG	54	44	--	--
	1.OG	56	46	--	--
W	EG	58	48	--	--
	1.OG	60	50	--	--
S	EG	57	47	--	--
	1.OG	57	46	--	--
Friedrichshaller Straße 20		Nutzung: WA			
N	EG	50	40	--	--
	1.OG	52	42	--	--
W	EG	57	47	--	--
	1.OG	59	49	--	--
N	EG	56	46	--	--
	1.OG	58	48	--	--
W	EG	59	49	--	--
	1.OG	61	51	--	--
S	EG	60	50	--	--
	1.OG	62	52	--	--
W	EG	60	50	--	--
	1.OG	62	52	--	--
S	EG	61	50	--	--
	1.OG	62	52	--	--
W	EG	61	51	--	--
	1.OG	62	52	--	--
S	EG	59	49	--	--
	1.OG	60	50	--	--
O	EG	52	42	--	--
	1.OG	53	43	--	--
S	EG	53	43	--	--
	1.OG	55	44	--	--
O	EG	49	39	--	--
	1.OG	49	39	--	--
Gemeindehaus		Nutzung: MD			
N	1.OG	55	45	--	--
	EG	41	31	--	--
	1.OG	51	40	--	--
W	EG	40	30	--	--
	1.OG	43	33	--	--
S	EG	51	41	--	--
	1.OG	52	42	--	--
O	EG	53	43	--	--
	1.OG	55	44	--	--
S	EG	53	43	--	--
	1.OG	55	45	--	--
O	EG	58	48	--	--
	1.OG	60	50	--	--
N	EG	56	46	--	--
	1.OG	58	48	--	--
Heidelberger Straße 4		Nutzung: MD			
S	EG	60	50	--	--



Ingenieurbüro Zimmermann
Akazienweg 5 74855 Haßmersheim

Seite 4

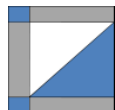


Lärmaktionsplan Oberriesheim

Anlage 3

Straßenverkehrsrechtliche Lärminderungsmaßnahmen Beurteilungspegel 2021 nach RLS-90

Richtung	Stockwerk	Beurteilungspegel nach RLS-90		Gesundheitskritische Belastung?	
		LrT [dB(A)]	LrN	tags	nachts
S	1.OG	61	50	--	--
O	EG	56	46	--	--
	1.OG	56	46	--	--
N	EG	40	30	--	--
	1.OG	43	33	--	--
Heidelberger Straße 5 Nutzung: MD					
W	EG	62	52	--	--
	1.OG	62	51	--	--
S	EG	45	34	--	--
	1.OG	54	44	--	--
	1.OG	57	47	--	--
O	EG	62	51	--	--
	1.OG	62	52	--	--
	EG	63	52	--	--
	1.OG	63	52	--	--
	EG	64	54	--	--
	1.OG	63	53	--	--
	EG	65	54	--	--
	1.OG	64	54	--	--
N	EG	69	59	JA	JA
	1.OG	68	57	JA	JA
Heidelberger Straße 7 Nutzung: MD					
S	1.OG	44	34	--	--
	EG	44	33	--	--
	1.OG	46	36	--	--
W	EG	41	30	--	--
	1.OG	42	32	--	--
S	EG	47	36	--	--
	1.OG	49	39	--	--
O	EG	48	37	--	--
	1.OG	51	40	--	--
S	EG	48	38	--	--
	1.OG	51	41	--	--
O	EG	62	52	--	--
	1.OG	62	51	--	--
N	EG	70	60	JA	JA
	1.OG	68	58	JA	JA
W	EG	56	45	--	--
	1.OG	55	44	--	--
Heidelberger Straße 8 Nutzung: MD					
W	EG	56	46	--	--
	1.OG	56	45	--	--
S	EG	70	59	JA	JA
	1.OG	68	58	JA	JA
O	EG	55	44	--	--
	1.OG	57	47	--	--
N	EG	39	28	--	--
	1.OG	41	31	--	--
Heidelberger Straße 9 Nutzung: MD					
W	EG	62	51	--	--
	1.OG	62	51	--	--
	2.OG	61	51	--	--
S	EG	43	33	--	--
	1.OG	45	35	--	--
	2.OG	47	37	--	--



Ingenieurbüro Zimmermann
Akazienweg 5 74855 Haßmersheim

Seite 5

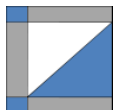


Lärmaktionsplan Oberriesheim

Anlage 3

Straßenverkehrsrechtliche Lärminderungsmaßnahmen Beurteilungspegel 2021 nach RLS-90

Richtung	Stockwerk	Beurteilungspegel nach RLS-90		Gesundheitskritische Belastung?	
		LrT [dB(A)]	LrN	tags	nachts
O	EG	42	32	--	--
	1.OG	46	36	--	--
	2.OG	50	40	--	--
S	EG	40	29	--	--
	1.OG	42	32	--	--
	2.OG	49	38	--	--
O	EG	58	47	--	--
	1.OG	57	46	--	--
	2.OG	56	46	--	--
N	EG	70	59	JA	JA
	1.OG	68	58	JA	JA
	2.OG	67	57	JA	JA
Heidelberger Straße 10		Nutzung: MD			
W	EG	59	49	--	--
	1.OG	59	48	--	--
S	EG	69	59	JA	JA
	1.OG	68	58	JA	JA
O	EG	69	58	JA	JA
	1.OG	67	57	JA	JA
S	EG	69	59	JA	JA
	1.OG	68	58	JA	JA
O	EG	56	46	--	--
	1.OG	56	45	--	--
SO	EG	53	42	--	--
	1.OG	53	42	--	--
O	EG	41	30	--	--
	1.OG	43	32	--	--
N	EG	39	29	--	--
	1.OG	41	31	--	--
NW	EG	51	40	--	--
	1.OG	51	41	--	--
Heidelberger Straße 11		Nutzung: MD			
W	EG	61	51	--	--
	1.OG	62	51	--	--
	2.OG	62	51	--	--
S	EG	50	39	--	--
	1.OG	49	39	--	--
	2.OG	52	42	--	--
W	EG	52	42	--	--
	1.OG	52	42	--	--
	2.OG	54	44	--	--
S	EG	50	40	--	--
	1.OG	49	39	--	--
	2.OG	52	42	--	--
O	EG	41	31	--	--
	1.OG	44	33	--	--
	2.OG	48	37	--	--
S	EG	41	31	--	--
	1.OG	45	35	--	--
	2.OG	49	39	--	--
O	EG	61	50	--	--
	1.OG	61	50	--	--
	2.OG	60	50	--	--
N	EG	68	58	JA	JA
	1.OG	67	57	JA	JA
	2.OG	66	56	JA	JA



Ingenieurbüro Zimmermann
Akazienweg 5 74855 Haßmersheim

Seite 6

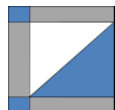


Lärmaktionsplan Oberriesheim

Anlage 3

Straßenverkehrsrechtliche Lärminderungsmaßnahmen Beurteilungspegel 2021 nach RLS-90

Richtung	Stockwerk	Beurteilungspegel nach RLS-90		Gesundheitskritische Belastung?	
		LrT [dB(A)]	LrN	tags	nachts
Heidelberger Straße 12 Nutzung: MD					
W	EG	47	36	--	--
	1.OG	49	39	--	--
	EG	47	37	--	--
S	1.OG	50	40	--	--
	EG	39	28	--	--
SO	1.OG	42	32	--	--
	EG	52	42	--	--
O	1.OG	53	42	--	--
	EG	48	37	--	--
NO	1.OG	50	40	--	--
	EG	39	28	--	--
	1.OG	42	31	--	--
Heidelberger Straße 14 Nutzung: MD					
N	EG	41	30	--	--
	1.OG	43	33	--	--
W	EG	61	51	--	--
	1.OG	61	50	--	--
S	EG	69	59	JA	JA
	1.OG	68	57	JA	JA
O	EG	57	47	--	--
	1.OG	57	47	--	--
N	EG	39	29	--	--
	1.OG	42	32	--	--
W	EG	47	36	--	--
	1.OG	49	39	--	--
S	EG	41	31	--	--
	1.OG	44	34	--	--
W	EG	41	30	--	--
	1.OG	44	33	--	--
N	EG	40	29	--	--
	1.OG	42	32	--	--
W	EG	40	30	--	--
	1.OG	43	32	--	--
Heidelberger Straße 15 Nutzung: MD					
W	EG	49	39	--	--
	1.OG	51	40	--	--
S	EG	39	29	--	--
	1.OG	43	32	--	--
O	EG	49	39	--	--
	1.OG	51	41	--	--
N	EG	54	44	--	--
	1.OG	56	45	--	--
Heidelberger Straße 17 Nutzung: MD					
S	2.OG	47	37	--	--
	EG	61	51	--	--
O	1.OG	61	51	--	--
	2.OG	61	51	--	--
N	EG	69	59	JA	JA
	1.OG	68	57	JA	JA
	2.OG	67	56	JA	JA
W	EG	55	45	--	--
	1.OG	55	45	--	--
	2.OG	56	45	--	--



Ingenieurbüro Zimmermann
Akazienweg 5 74855 Haßmersheim

Seite 7

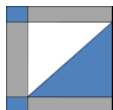


Lärmaktionsplan Oberriesheim

Anlage 3

Straßenverkehrsrechtliche Lärminderungsmaßnahmen Beurteilungspegel 2021 nach RLS-90

Richtung	Stockwerk	Beurteilungspegel nach RLS-90		Gesundheitskritische Belastung?	
		LrT [dB(A)]	LrN	tags	nachts
Heidelberger Straße 18 Nutzung: MD					
W	EG	58	47	--	--
S	EG	67	57	JA	JA
O	EG	62	51	--	--
Heidelberger Straße 19 Nutzung: MD					
W	EG	62	52	--	--
	1.OG	62	52	--	--
S	EG	44	33	--	--
	1.OG	46	36	--	--
O	EG	60	50	--	--
	1.OG	59	49	--	--
N	EG	69	59	JA	JA
	1.OG	68	58	JA	JA
Heidelberger Straße 21 Nutzung: MD					
S	1.OG	45	34	--	--
	EG	43	32	--	--
	1.OG	46	35	--	--
O	EG	43	32	--	--
	1.OG	46	35	--	--
S	EG	42	32	--	--
	1.OG	46	35	--	--
O	EG	63	53	--	--
	1.OG	62	52	--	--
N	EG	67	56	JA	JA
	1.OG	66	56	JA	JA
W	EG	58	47	--	--
	1.OG	58	48	--	--
	EG	50	40	--	--
	1.OG	53	42	--	--
Heidelberger Straße 22 Nutzung: MD					
SW	EG	68	58	JA	JA
	1.OG	68	57	JA	JA
	2.OG	67	56	JA	JA
O	EG	60	49	--	--
	1.OG	60	50	--	--
	2.OG	60	50	--	--
	EG	56	46	--	--
	1.OG	58	47	--	--
	2.OG	57	47	--	--
N	EG	43	33	--	--
	1.OG	45	34	--	--
	2.OG	48	37	--	--
W	EG	61	51	--	--
	1.OG	62	51	--	--
	2.OG	62	51	--	--
S	EG	68	58	JA	JA
	1.OG	68	57	JA	JA
	2.OG	67	56	JA	JA
Heidelberger Straße 23 Nutzung: MD					
W	EG	56	46	--	--
	1.OG	57	47	--	--
S	EG	42	32	--	--
	1.OG	45	34	--	--
W	EG	38	27	--	--



Ingenieurbüro Zimmermann
Akazienweg 5 74855 Haßmersheim

Seite 8

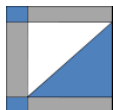


Lärmaktionsplan Oberriesheim

Anlage 3

Straßenverkehrsrechtliche Lärminderungsmaßnahmen Beurteilungspegel 2021 nach RLS-90

Richtung	Stockwerk	Beurteilungspegel nach RLS-90		Gesundheitskritische Belastung?	
		LrT [dB(A)]	LrN	tags	nachts
W	1.OG	43	32	--	--
S	EG	40	29	--	--
	1.OG	43	33	--	--
O	EG	56	46	--	--
	1.OG	57	46	--	--
N	EG	61	51	--	--
	1.OG	61	50	--	--
O	EG	61	51	--	--
	1.OG	61	50	--	--
N	EG	63	53	--	--
	1.OG	63	53	--	--
Heidelberger Straße 30 Nutzung: AU					
O	EG	37	26	--	--
	1.OG	42	32	--	--
N	EG	47	36	--	--
	1.OG	48	38	--	--
W	EG	54	43	--	--
	1.OG	55	45	--	--
S	EG	55	45	--	--
	1.OG	57	47	--	--
O	EG	52	42	--	--
	1.OG	54	43	--	--
S	EG	54	43	--	--
	1.OG	55	45	--	--
O	EG	48	38	--	--
	1.OG	49	39	--	--
N	EG	43	32	--	--
	1.OG	45	34	--	--
O	EG	38	28	--	--
	1.OG	43	32	--	--
N	EG	46	35	--	--
	1.OG	47	37	--	--
Heidelberger Straße 36 Nutzung: AU					
S	1.OG	54	43	--	--
	EG	52	42	--	--
	1.OG	54	43	--	--
O	EG	48	38	--	--
	1.OG	50	39	--	--
N	EG	31	20	--	--
	1.OG	35	24	--	--
W	EG	34	23	--	--
	1.OG	48	37	--	--
Heuchlinger Straße 8 Nutzung: MD					
N	EG	58	48	--	--
	1.OG	59	49	--	--
W	EG	44	34	--	--
	1.OG	47	36	--	--
S	EG	50	39	--	--
	1.OG	51	41	--	--
Heuchlinger Straße 9 Nutzung: MD					
N	EG	61	51	--	--
	1.OG	61	51	--	--
	2.OG	60	50	--	--
W	EG	67	57	JA	JA
	1.OG	66	56	JA	JA



Ingenieurbüro Zimmermann
Akazienweg 5 74855 Haßmersheim

Seite 9

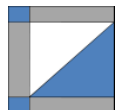


Lärmaktionsplan Oberriesheim

Anlage 3

Straßenverkehrsrechtliche Lärminderungsmaßnahmen Beurteilungspegel 2021 nach RLS-90

Richtung	Stockwerk	Beurteilungspegel nach RLS-90		Gesundheitskritische Belastung?	
		LrT [dB(A)]	LrN	tags	nachts
W	2.OG	65	54	--	--
S	EG	63	53	--	--
	1.OG	63	53	--	--
	2.OG	62	51	--	--
Heuchlinger Straße 10 Nutzung: MD					
N	EG	62	52	--	--
	1.OG	62	52	--	--
	2.OG	61	51	--	--
S	EG	56	46	--	--
	1.OG	56	46	--	--
	2.OG	56	46	--	--
	EG	62	52	--	--
	1.OG	62	52	--	--
	2.OG	61	51	--	--
O	EG	67	57	JA	JA
	1.OG	66	56	JA	JA
	2.OG	65	55	--	--
Heuchlinger Straße 11 Nutzung: MD					
NW	EG	63	53	--	--
	1.OG	63	53	--	--
SW	EG	66	56	JA	JA
	1.OG	65	55	--	--
SO	EG	57	47	--	--
	1.OG	57	47	--	--
Heuchlinger Straße 12 Nutzung: MD					
S	EG	51	40	--	--
	1.OG	51	41	--	--
	EG	54	44	--	--
	1.OG	55	44	--	--
	EG	58	48	--	--
	1.OG	58	48	--	--
O	EG	66	56	JA	JA
	1.OG	65	55	--	--
N	EG	60	50	--	--
	1.OG	60	50	--	--
	EG	49	38	--	--
	1.OG	49	39	--	--
W	EG	39	28	--	--
	1.OG	42	32	--	--
	EG	39	29	--	--
	1.OG	42	32	--	--
N	EG	42	31	--	--
	1.OG	45	34	--	--
Heuchlinger Straße 13 Nutzung: MD					
SO	EG	61	51	--	--
	1.OG	61	51	--	--
	2.OG	61	51	--	--
NO	EG	49	39	--	--
	1.OG	51	41	--	--
	2.OG	52	42	--	--
NW	EG	61	51	--	--
	1.OG	61	51	--	--
	2.OG	61	51	--	--
SW	EG	67	57	JA	JA
	1.OG	66	56	JA	JA



Ingenieurbüro Zimmermann
Akazienweg 5 74855 Haßmersheim

Seite 10

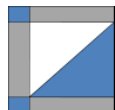


Lärmaktionsplan Oberriesheim

Anlage 3

Straßenverkehrsrechtliche Lärminderungsmaßnahmen Beurteilungspegel 2021 nach RLS-90

Richtung	Stockwerk	Beurteilungspegel nach RLS-90		Gesundheitskritische Belastung?	
		LrT [dB(A)]	LrN	tags	nachts
SW	2.OG	65	55	--	--
Heuchlinger Straße 14 Nutzung: MD					
N	EG	64	54	--	--
	1.OG	63	53	--	--
W	EG	57	47	--	--
	1.OG	56	46	--	--
W	EG	42	32	--	--
	1.OG	44	34	--	--
N	EG	43	32	--	--
	1.OG	45	35	--	--
W	EG	44	34	--	--
	1.OG	46	35	--	--
S	EG	56	46	--	--
	1.OG	56	46	--	--
O	EG	66	56	JA	JA
	1.OG	65	55	--	--
Heuchlinger Straße 16 Nutzung: MD					
NW	EG	40	30	--	--
	1.OG	43	33	--	--
SW	EG	41	31	--	--
	1.OG	40	30	--	--
SO	EG	47	37	--	--
	1.OG	51	40	--	--
NO	EG	53	42	--	--
	1.OG	54	44	--	--
Heuchlinger Straße 17 Nutzung: WA					
SO	EG	40	30	--	--
	1.OG	49	39	--	--
NO	EG	50	40	--	--
	1.OG	52	42	--	--
NW	EG	61	51	--	--
	1.OG	62	52	--	--
SW	EG	65	54	--	--
	1.OG	64	54	--	--
SW	EG	69	59	JA	JA
	1.OG	68	57	JA	JA
SO	EG	64	54	--	--
	1.OG	64	54	--	--
Heuchlinger Straße 18 Nutzung: MD					
NW	EG	61	51	--	--
	1.OG	61	50	--	--
SW	EG	41	31	--	--
	1.OG	44	34	--	--
NW	EG	40	29	--	--
	1.OG	43	33	--	--
SW	EG	46	36	--	--
	1.OG	42	31	--	--
SO	EG	46	36	--	--
	1.OG	42	32	--	--
SO	EG	50	40	--	--
	1.OG	50	40	--	--
SW	EG	39	29	--	--
	1.OG	42	32	--	--
SO	EG	61	50	--	--
	1.OG	61	51	--	--



Ingenieurbüro Zimmermann
Akazienweg 5 74855 Haßmersheim

Seite 11

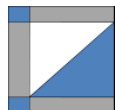


Lärmaktionsplan Oberriesheim

Anlage 3

Straßenverkehrsrechtliche Lärminderungsmaßnahmen Beurteilungspegel 2021 nach RLS-90

Richtung	Stockwerk	Beurteilungspegel nach RLS-90		Gesundheitskritische Belastung?	
		LrT [dB(A)]	LrN	tags	nachts
NO	EG	66	56	JA	JA
	1.OG	65	55	--	--
Heuchlinger Straße 24		Nutzung: MD			
NW	EG	61	51	--	--
	1.OG	61	51	--	--
	2.OG	61	51	--	--
SW	EG	38	28	--	--
	1.OG	40	30	--	--
NW	2.OG	45	35	--	--
	EG	48	38	--	--
SW	1.OG	50	40	--	--
	2.OG	51	41	--	--
SW	EG	39	29	--	--
	1.OG	41	31	--	--
SO	2.OG	45	35	--	--
	EG	56	46	--	--
NO	1.OG	57	47	--	--
	2.OG	58	47	--	--
	EG	62	52	--	--
NO	1.OG	62	52	--	--
	2.OG	62	52	--	--
	EG	67	57	JA	JA
NO	1.OG	66	56	JA	JA
	2.OG	65	55	--	--
Heuchlinger Straße 25/1		Nutzung: WA			
W	EG	54	43	--	--
	1.OG	55	45	--	--
N	EG	52	42	--	--
	1.OG	54	44	--	--
W	EG	55	45	--	--
	1.OG	56	46	--	--
S	EG	57	46	--	--
	1.OG	58	48	--	--
W	EG	56	46	--	--
	1.OG	58	47	--	--
S	EG	55	45	--	--
	1.OG	56	46	--	--
O	EG	40	30	--	--
	1.OG	42	31	--	--
N	EG	51	41	--	--
	1.OG	53	43	--	--
Heuchlinger Straße 25		Nutzung: WA			
SW	EG	60	50	--	--
	1.OG	64	54	--	--
SO	EG	59	49	--	--
	1.OG	60	50	--	--
NO	EG	48	38	--	--
	1.OG	50	39	--	--
NW	EG	59	49	--	--
	1.OG	60	50	--	--
Heuchlinger Straße 26/2		Nutzung: MD			
W	EG	34	23	--	--
	1.OG	41	31	--	--
NW	EG	36	26	--	--
	1.OG	44	33	--	--



Ingenieurbüro Zimmermann
Akazienweg 5 74855 Haßmersheim

Seite 12

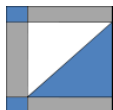


Lärmaktionsplan Oberriesheim

Anlage 3

Straßenverkehrsrechtliche Lärminderungsmaßnahmen Beurteilungspegel 2021 nach RLS-90

Richtung	Stockwerk	Beurteilungspegel nach RLS-90		Gesundheitskritische Belastung?	
		LrT [dB(A)]	LrN	tags	nachts
SW	EG	32	22	--	--
	1.OG	35	24	--	--
W	EG	33	23	--	--
	1.OG	36	26	--	--
S	EG	31	21	--	--
	1.OG	35	25	--	--
SW	EG	31	21	--	--
	1.OG	34	24	--	--
SO	EG	44	33	--	--
	1.OG	44	34	--	--
O	EG	40	30	--	--
	1.OG	41	31	--	--
N	EG	42	32	--	--
	1.OG	44	33	--	--
Heuchlinger Straße 28 Nutzung: MD					
W	EG	53	43	--	--
	1.OG	55	44	--	--
S	EG	57	47	--	--
	1.OG	58	48	--	--
O	EG	64	54	--	--
	1.OG	64	54	--	--
N	EG	65	55	--	--
	1.OG	65	54	--	--
O	EG	64	54	--	--
	1.OG	64	54	--	--
N	EG	57	47	--	--
	1.OG	58	48	--	--
Heuchlinger Straße 30 Nutzung: MD					
SO	1.OG	64	54	--	--
	EG	66	56	JA	JA
	1.OG	65	55	--	--
NO	EG	69	59	JA	JA
	1.OG	68	58	JA	JA
NW	EG	63	53	--	--
	1.OG	63	53	--	--
SW	EG	51	41	--	--
	1.OG	53	43	--	--
SO	EG	47	37	--	--
	1.OG	60	50	--	--
Heuchlinger Straße 32 Nutzung: MD					
N	EG	37	27	--	--
	1.OG	40	30	--	--
W	EG	41	30	--	--
	1.OG	42	32	--	--
S	EG	36	26	--	--
	1.OG	39	29	--	--
W	EG	36	26	--	--
	1.OG	39	29	--	--
S	EG	45	35	--	--
	1.OG	47	36	--	--
N	EG	59	49	--	--
	1.OG	61	51	--	--
Karmeliterstraße 6 Nutzung: AU					
N	EG	56	46	--	--
	1.OG	60	49	--	--



Ingenieurbüro Zimmermann
Akazienweg 5 74855 Haßmersheim

Seite 13

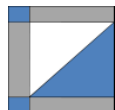


Lärmaktionsplan Oberriesheim

Anlage 3

Straßenverkehrsrechtliche Lärminderungsmaßnahmen Beurteilungspegel 2021 nach RLS-90

Richtung	Stockwerk	Beurteilungspegel nach RLS-90		Gesundheitskritische Belastung?	
		LrT [dB(A)]	LrN	tags	nachts
W	EG	54	44	--	--
	1.OG	56	45	--	--
N	EG	55	44	--	--
	1.OG	56	46	--	--
W	EG	52	41	--	--
	1.OG	53	43	--	--
S	EG	34	24	--	--
	1.OG	38	27	--	--
W	EG	48	37	--	--
	1.OG	49	38	--	--
S	EG	36	26	--	--
	1.OG	39	29	--	--
O	EG	55	45	--	--
	1.OG	57	46	--	--
	EG	58	47	--	--
N	1.OG	59	48	--	--
	EG	61	50	--	--
	1.OG	61	50	--	--
	EG	60	50	--	--
1.OG	60	50	--	--	
1.OG	60	50	--	--	
Kindergarten Nutzung: WA					
SO	EG	59	49	--	--
	1.OG	59	49	--	--
	2.OG	59	49	--	--
NO	3.OG	59	49	--	--
	EG	43	33	--	--
	1.OG	41	31	--	--
NW	2.OG	43	33	--	--
	3.OG	45	35	--	--
	EG	59	49	--	--
SW	1.OG	60	50	--	--
	2.OG	60	50	--	--
	3.OG	59	49	--	--
SW	EG	65	55	JA	--
	1.OG	65	55	--	--
	2.OG	65	55	--	--
	3.OG	64	54	--	--
Mühlweg 5 Nutzung: MD					
O	EG	34	23	--	--
	1.OG	36	26	--	--
	2.OG	42	32	--	--
N	EG	45	34	--	--
	1.OG	42	32	--	--
	2.OG	45	35	--	--
W	EG	52	42	--	--
	1.OG	54	43	--	--
	2.OG	55	44	--	--
	EG	52	42	--	--
	1.OG	54	44	--	--
	2.OG	55	45	--	--
S	EG	51	40	--	--
	1.OG	52	42	--	--
	2.OG	53	43	--	--
	EG	49	39	--	--
	1.OG	51	40	--	--
	2.OG	52	41	--	--



Ingenieurbüro Zimmermann
Akazienweg 5 74855 Haßmersheim

Seite 14

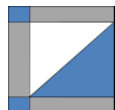


Lärmaktionsplan Oberriesheim

Anlage 3

Straßenverkehrsrechtliche Lärminderungsmaßnahmen Beurteilungspegel 2021 nach RLS-90

Richtung	Stockwerk	Beurteilungspegel nach RLS-90		Gesundheitskritische Belastung?	
		LrT [dB(A)]	LrN	tags	nachts
O	EG	36	26	--	--
	1.OG	38	28	--	--
	2.OG	41	31	--	--
N	EG	42	32	--	--
	1.OG	41	31	--	--
	2.OG	44	33	--	--
W	EG	42	32	--	--
	1.OG	41	31	--	--
	2.OG	47	37	--	--
N	EG	42	31	--	--
	1.OG	39	29	--	--
	2.OG	43	32	--	--
W	EG	37	27	--	--
	1.OG	38	28	--	--
	2.OG	47	36	--	--
N	EG	33	23	--	--
	1.OG	36	26	--	--
	2.OG	45	35	--	--
Mühlweg 6		Nutzung: MD			
NW	EG	46	36	--	--
	1.OG	48	38	--	--
SW	EG	50	40	--	--
	1.OG	51	41	--	--
SO	EG	37	27	--	--
	1.OG	41	31	--	--
NO	EG	37	27	--	--
	1.OG	40	30	--	--
Mühlweg 8		Nutzung: MD			
S	EG	40	30	--	--
	1.OG	42	32	--	--
	2.OG	44	34	--	--
O	EG	39	29	--	--
	1.OG	41	31	--	--
	2.OG	43	33	--	--
EG	EG	39	29	--	--
	1.OG	40	30	--	--
	2.OG	42	32	--	--
N	EG	49	39	--	--
	1.OG	51	40	--	--
	2.OG	52	41	--	--
W	EG	51	41	--	--
	1.OG	53	43	--	--
	2.OG	54	44	--	--
S	EG	40	30	--	--
	1.OG	41	31	--	--
	2.OG	43	33	--	--
Obere Straße 1		Nutzung: MD			
W	EG	48	38	--	--
	1.OG	51	40	--	--
	2.OG	52	42	--	--
O	EG	58	48	--	--
	1.OG	59	48	--	--
	2.OG	58	48	--	--
N	EG	43	33	--	--
	1.OG	45	35	--	--
	2.OG	47	37	--	--



Ingenieurbüro Zimmermann
Akazienweg 5 74855 Haßmersheim

Seite 15



Lärmaktionsplan Oberriesheim

Anlage 3

Straßenverkehrsrechtliche Lärminderungsmaßnahmen Beurteilungspegel 2021 nach RLS-90

Richtung	Stockwerk	Beurteilungspegel nach RLS-90		Gesundheitskritische Belastung?	
		LrT [dB(A)]	LrN	tags	nachts
Obere Straße 2		Nutzung: MD			
W	EG	62	51	--	--
	1.OG	62	52	--	--
S	EG	69	59	JA	JA
	1.OG	68	57	JA	JA
O	EG	62	52	--	--
	1.OG	62	51	--	--
Obere Straße 4		Nutzung: MD			
W	EG	51	41	--	--
	1.OG	53	43	--	--
S	EG	48	38	--	--
	1.OG	54	44	--	--
O	EG	52	42	--	--
	1.OG	53	43	--	--
S	EG	51	41	--	--
	1.OG	53	42	--	--
SO	EG	49	39	--	--
	1.OG	50	40	--	--
NO	1.OG	40	29	--	--
N	EG	36	26	--	--
	1.OG	40	29	--	--
Sozialstation		Nutzung: WA			
SO	1.OG	62	52	--	--
	2.OG	62	52	--	--
	EG	56	46	--	--
	1.OG	61	51	--	--
	2.OG	61	51	--	--
NO	EG	43	33	--	--
	1.OG	44	33	--	--
	2.OG	46	36	--	--
NW	EG	60	50	--	--
	1.OG	61	51	--	--
	2.OG	61	51	--	--
SW	EG	66	56	JA	JA
	1.OG	66	56	JA	JA
	2.OG	66	56	JA	JA
SO	EG	64	54	--	--
	1.OG	63	53	--	--
	2.OG	63	53	--	--

