

Projekt: Lärmaktionsplan Obergiesheim

Auftraggeber: Stadt Gundelsheim

Verkehrslärm 2021

Bewertung straßenbaulicher
Lärminderungsmaßnahmen
nach RLS-19

Abb.
4.2a

Beurteilungspegel Nacht








Datei: 4-22 GLK RLS19 L_N

Erstellt am: 01.08.2022








Bearbeitet mit SoundPLAN 8.2, Update 23.11.2022

Geobasisdaten: © Landesamt für Geoinformation und Landentwicklung
Baden-Württemberg (www.lgl-bw.de)

Zeichenerklärung

-  Hauptgebäude
-  Nebengebäude
-  Kindergarten
-  Emissionslinie Straße
-  Fassade mit Überschreitung Auslösewert
-  Fassadenpunkt
-  Konflikt-Fassadenpunkt

**Pegelwerte
LrN
in dB(A)**

-  ≤ 55
-  55 - 56
-  56 - 57
-  57 - 58
-  58 - 59
-  59 - 60
-  > 60



Maßstab 1:1.000



Ingenieurbüro ZIMMERMANN
Akazienweg 5
74855 Haßmersheim
Tel. 06266 / 929 787

