

Ausschnitt aus dem genehmigten Flächennutzungsplan  
 Genehmigung: 30.09.1992  
 Bekanntmachung: 08.10.1992



Ausschnitt mit Darstellung der Änderung  
 zum Bebauungsplan "Solarpark Bernbrunn"

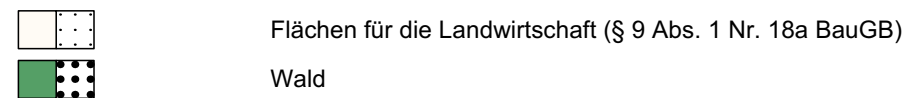


## ZEICHENERKLÄRUNG

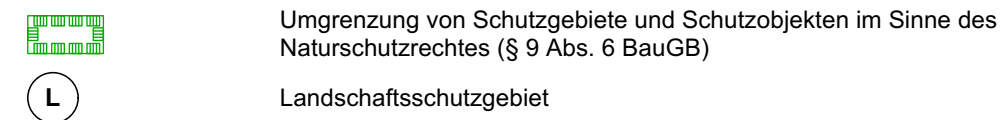
**ART DER BAULICHEN NUTZUNG**  
 (§ 5 Abs. 2 Nr.1, § 9 Abs.1 Nr.1 BauGB ; §§ 1-11 BauNVO )



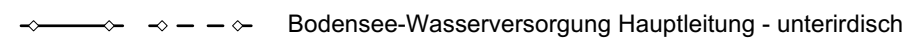
**LANDWIRTSCHAFT UND WALD**  
 (§ 5 Abs. 2 Nr. 9 und Abs. 4, § 9 Abs. 1 Nr. 18 und Abs. 6 BauGB)



**SCHUTZ, PFLEGE UND ENTWICKLUNG VON NATUR UND LANDSCHAFT**  
 (§ 5 Abs. 2 Nr.10 und Abs. 4, § 9 Abs.1 Nr. 20, 25 und Abs. 6 BauGB)



**HAUPTVERSORGUNGS- UND HAUPTABWASSERLEITUNGEN**  
 (§ 5 Abs. 2 Nr. 4 und Abs. 4, § 9 Abs. 1 Nr. 13 und Abs. 6 BauGB )



**Flächennutzungsplan**  
 1. Fortschreibung 1992  
 Stadt Gundelsheim

Kreis: Heilbronn  
 Stadt: Gundelsheim  
 Gemarkung: Höchstberg

**Paralleländerung des Flächennutzungsplans 1992**  
 Zum Bebauungsplan „Solarpark Bernbrunn“

Bearbeiter :	Adlung	Maßstab :	1:6.000
Gezeichnet :	Adlung	Größe :	A3
Projekt-Nr. :	G-2867	Datum :	20.09.2023

K M B

KMB PLAN | WERK | STADT | GMBH  
 Architekt, Stadtplanung,  
 Innenarchitektur, Vermessung,  
 Landschaftsarchitektur,  
 Tiefbauplanung, Straßenplanung  
 Brunnen: 21  
 71636 Ludwigsburg  
 Telefon 07141 / 4414-0  
 Telefax 07141 / 4414-14  
 e-mail: mailbox@kmbonline.de